

Сообщение о возможном установлении публичного сервитута

Администрация Таштагольского городского поселения рассматривает ходатайство об установлении публичного сервитута, для размещения объектов электросетевого хозяйства, необходимого для технологического присоединения объекта капитального строительства к электрическим сетям, для эксплуатации линейного сооружения электротехнического: ВЛ-35 кВ ПС Кондомская-ПС Кондома-Тяговая (Т-1-2), на землях, государственная собственность на которые не разграничена и на земельных участках расположенных по адресу: Кемеровская область, г.Таштагол, площадью 425 кв.м. с кадастровым номером ЕЗП 42:34:0000000:1 (42:34:0112008:199; 42:34:0111007:5; 42:34:0110014:104; 42:34:0109005:46), площадью 25 кв.м., на земельном участке с кадастровым номером 42:34:0000000:619, площадью 148 кв.м., на земельном участке с кадастровым номером 42:34:0112008, площадью 524 кв.м., на земельном участке с кадастровым номером 42:34:0111007, площадью 132 кв.м., на земельном участке с кадастровым номером 42:34:0111006, площадью 156 кв.м., на земельном участке с кадастровым номером 42:34:0111004, площадью 85 кв.м., на земельном участке с кадастровым номером 42:34:0111005, площадью 23 кв.м., на земельном участке с кадастровым номером 42:34:0111003, площадью 107 кв.м., на земельном участке с кадастровым номером 42:34:0110019, площадью 12 кв.м., на земельном участке с кадастровым номером 42:34:0110017, площадью 190 кв.м., на земельном участке с кадастровым номером 42:34:0110015, площадью 93 кв.м., на земельном участке с кадастровым номером 42:34:0110014, площадью 194 кв.м., на земельном участке с кадастровым номером 42:34:0109005, площадью 116 кв.м., на земельном участке с кадастровым номером 42:34:0110018.

Заинтересованные лица могут ознакомиться с поступившим ходатайством об установлении публичного сервитута от Публичного акционерного общества «Россети Сибирь» и прилагаемой к нему схемой

границ публичного сервитута площадью 2230 кв.м. а также подать заявления об учете прав на земельные участки, по адресу: Кемеровская область, г.Таштагол, ул. Ленина, 60, каб. 406, с 8.30 до 17.30. в Администрацию Таштагольского городского поселения, для получения более подробной информации (приемные дни: понедельник-пятница), по тел.3-30-17; 3-30-29 либо электронной почте munizt@mail.ru Срок подачи указанных заявлений 30 дней с момента размещения на официальном сайте в информационно-телекоммуникационной сети «Интернет»

<http://admtash.my1.ru>






ОПИСАНИЕ МЕСТОПОЛОЖЕНИЯ ГРАНИЦ

Публичный сервитут
(наименование объекта)

План границ объекта



Условные обозначения:

-  - граница образуемого земельного участка
-  1 - обозначение характерной точки границы
-  42:34.0000000 - обозначение кадастрового квартала
-  - граница и кадастровый номер земельного участка, зарегистрированного в ЕГРН
-  - линия сервитута, вл. 35 кВ ПС Кондомская-ПС Кондома-Тяговая (Т-1-2)

Масштаб 1:4 000

Подпись _____ А.Н. Титов Дата 22.06.2023 г.

