

Сообщение о возможном установлении публичного сервитута

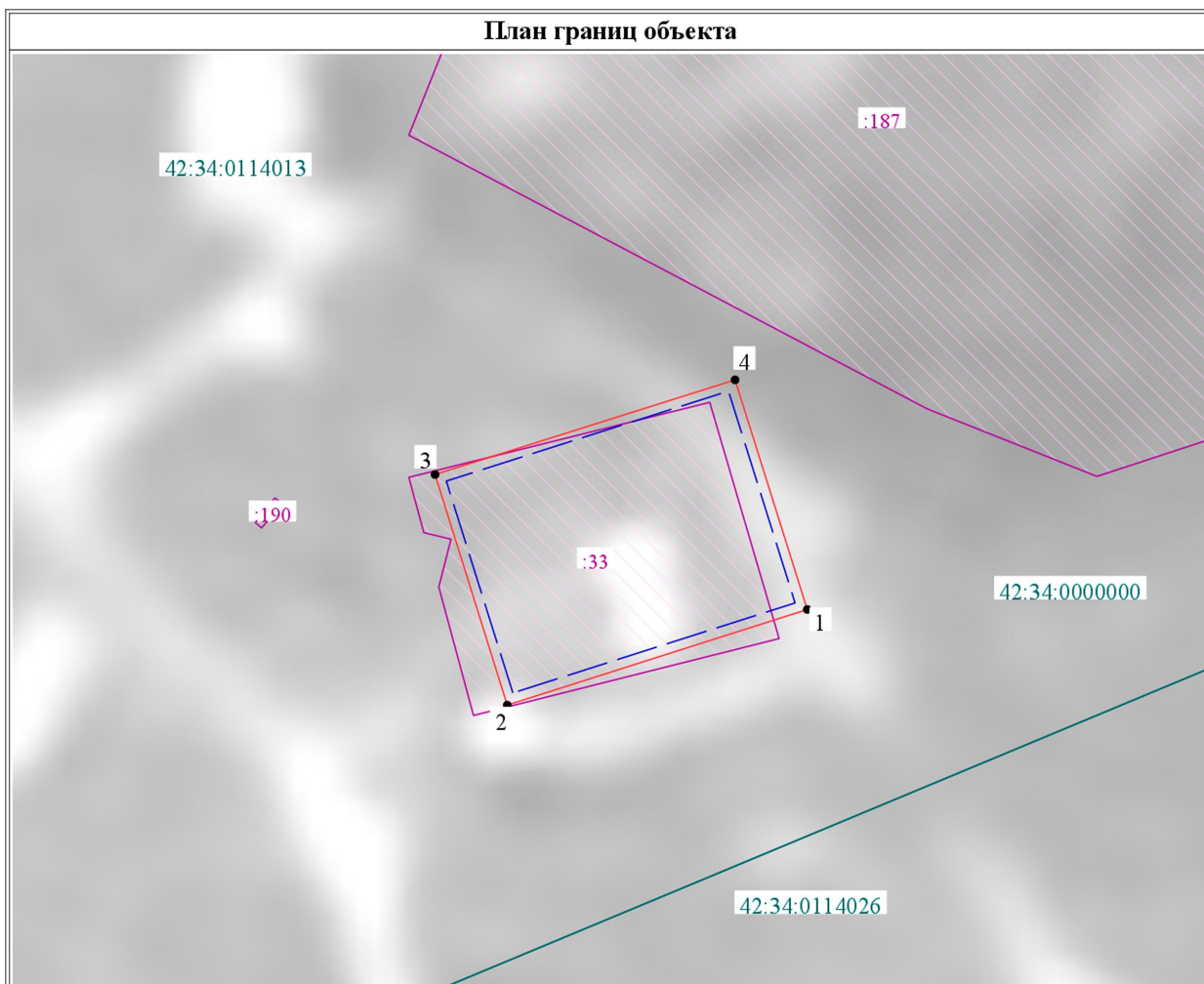
Администрация Таштагольского городского поселения рассматривает ходатайство об установлении публичного сервитута, для размещения объектов электросетевого хозяйства, необходимого для технологического присоединения объекта капитального строительства к электрическим сетям, для сооружения электротехнического: Подстанция 35/6 кВ «Шалым» (сооружение), на землях, государственная собственность на которые не разграничена и на земельных участках расположенных по адресу: Кемеровская область, г.Таштагол, площадью 780 кв.м. с кадастровым номером 42:34:0114013:33, площадью 111 кв.м., на земельном участке с кадастровым номером 42:34:0114013.

Заинтересованные лица могут ознакомиться с поступившим ходатайством об установлении публичного сервитута от Публичного акционерного общества «Россети Сибирь» и прилагаемой к нему схемой границ публичного сервитута площадью 891 кв.м. а также подать заявления об учете прав на земельные участки, по адресу: Кемеровская область, г.Таштагол, ул. Ленина, 60, каб. 406, с 8.30 до 17.30. в Администрацию Таштагольского городского поселения, для получения более подробной информации (приемные дни: понедельник-пятница), по тел.3-30-17; 3-30-29 либо электронной почте munizt@mail.ru Срок подачи указанных заявлений 30 дней с момента размещения на официальном сайте в информационно-телекоммуникационной сети «Интернет»






<http://admtash.my1.ru>

Раздел 4

План границ объекта



Условные обозначения:

-  - граница образуемого земельного участка
-  - обозначение характерной точки границы
-  - обозначение кадастрового квартала
-  - граница и кадастровый номер земельного участка, зарегистрированного в ЕГРН
-  - линия сооружения: Подстанция 35/6КВ "Шалым"

Масштаб 1:800

Подпись



Дата "07" 06 2023 г.